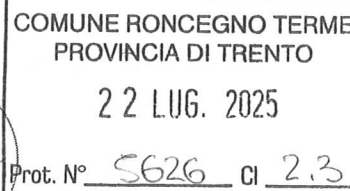


COMUNE DI RONCEGNO TERME

Provincia di Trento

Gruppo Consiliare "Prospettiva Comune"



Al Presidente del Consiglio Comunale e Sindaco Corrado Giovannini

In osservanza della normativa vigente e del regolamento del Consiglio Comunale si chiede l'inserimento nell'ordine del giorno del prossimo Consiglio Comunale della presente:

INTERROGAZIONE

Oggetto: Adesione all'avviso Misura 1.3.1 "Piattaforma Digitale Nazionale Dati" ANNCSSU - Comuni

Premesso che:

- L'Archivio Nazionale dei Numeri Civici e delle Strade Urbane (ANNCSSU) è una banca dati di interesse nazionale (contenuta nell'art. 60 del CAD), è realizzata dall'Istat e dall'Agenzia delle Entrate, ed è un archivio informatizzato contenente gli stradari (elenco delle denominazioni delle aree di circolazione) ed i numeri civici di tutti i Comuni italiani, da questi ultimi certificati; ha l'obiettivo di essere la base dati di riferimento per la localizzazione di cittadini ed imprese nei vari adempimenti amministrativi (censimento, cambio di residenza, ecc.);
- Il 30 maggio 2025 è stato pubblicato l'avviso per la Misura 1.3.1, nell'ambito del Piano Nazionale di Ripresa e Resilienza (PNRR), con l'obiettivo di supportare i Comuni italiani nell'inserimento e aggiornamento dei dati georeferenziati dei numeri civici all'interno dell'ANNCSSU;
- L'Avviso mette a disposizione una dotazione finanziaria complessiva di 56 milioni di euro, destinata esclusivamente ai Comuni italiani. In base ai dati disponibili su ANNCSSU, il Comune di Roncegno Terme ha completato l'aggiornamento, obbligatorio per legge, dei dati sui numeri civici il 16/11/2022 e ha inserito un totale di 1988 numeri civici, andando quindi a collocarsi nella fascia "0 <= civici <= 3500" che prevede un contributo di 4326,40 Euro, erogato in forma di "lump sum";
- Le attività ammissibili al finanziamento includono:
 - georeferenziazione, cioè inserimento delle coordinate geografiche (latitudine e longitudine) per ogni numero civico, utilizzando sistemi GIS o attraverso rilievi sul campo;
 - sviluppo o adeguamento di software per l'interoperabilità con la Piattaforma Digitale Nazionale Dati;

Considerato che:

- L'Avviso 1.3.1 si propone tra l'altro di:
 - Consentire ai Comuni di verificare, aggiornare e integrare i dati relativi ai numeri civici presenti in ANNCSSU;
- L'associazione di coordinate geografiche accurate ai numeri civici può migliorare in modo significativo l'efficienza dei servizi pubblici, la qualità delle informazioni territoriali e

contribuire ad una migliore gestione dei servizi di emergenza. La georeferenziazione può infatti aiutare:

- i servizi di emergenza (ambulanza, vigili del fuoco, forze dell'ordine) ad individuare rapidamente il luogo di intervento, riducendo i tempi di risposta e migliorando l'efficacia degli interventi;
 - la pianificazione urbanistica e la gestione del territorio, consentendo una migliore comprensione della distribuzione degli edifici e delle infrastrutture;
 - l'interoperabilità tra enti pubblici e privati, migliorando la collaborazione e l'efficienza dei servizi;
 - la gestione ed il controllo del territorio e lo svolgimento di censimenti;
 - l'erogazione di servizi pubblici come la consegna della posta, i servizi di consegna a domicilio e l'accesso ad informazioni territoriali;
- la prima finestra di adesione si è chiusa il 15 luglio 2025, e dal 16 luglio 2025 al 15 settembre 2025 è aperta la seconda;

Si interrogano la Giunta Comunale ed il delegato alla digitalizzazione per sapere:

se sia intenzione dell'amministrazione di aderire a tale bando.

Si richiede risposta scritta.

Roncegno Terme, 21 luglio 2025


Presentata da:

Gruppo Consiliare "Prospettiva Comune"


Alessio Zanghellini




Mattia Broilo



Stefania Dal Fior



Roberta Cuzzolin



Mauro Hueller

